


# SZABLONY OZNAKOWANIA SZLAKOWEGO - ŚCIEŻKA ROWEROWA NA TERENIE POW. KĘTRZYŃSKIEGO



ZNAK R - 4



ZNAK R - 4a



ZNAK R - 4b



ZNAK R - 4c



ZNAK R - 4d



Uwaga: Oznaczenie szlaku rowerowego należy uzgodnić z Zamawiającym na etapie projektu budowlanego i wykonawczego. Oznaczenie trasy musi być jednolite na całym jej przebiegu

## UWAGA

Oznakowanie musi spełniać wszelkie wymagania ustalone Rozporządzeniem Ministra Infrastruktury z dnia 3 lipca 2003r. w sprawie szczegółowych warunków technicznych dla znaków i sygnałów drogowych oraz urządzeń bezpieczeństwa ruchu drogowego i warunków ich umieszczania na drogach ( z późniejszymi zmianami - w szczególności Rozporządzeniem Ministra Transportu, Budownictwa i Gospodarki Morskiej z dnia 19 lipca 2013r.)

Inwestor:



Związek Gmin "BARCJA"  
Plac Piłsudskiego 1, 11-400 Kętrzyn

Jednostka projektowa:

ARKAS-PROJEKT

ARKAS-PROJEKT

al. Piłsudskiego 75A, 10-460 Olsztyn, tel: (+089) 532 45 00, fax: (+089) 532 45 10

Numer sprawy:

ZGB.1.2015

Nazwa dokumentacji:

"BUDOWA ŚCIEŻKI ROWEROWEJ NA  
TERENIE POWIATU KĘTRZYŃSKIEGO"

Tytuł rysunku:

Szablony oznakowania

Branża:

Drogorowa

Projektant:

mgr inż. Arkadiusz Obidziński w specjalności drogorowej  
WAM/0014/POOD/08

Podpis:

Opracowała :

mgr inż. Laura Borko

Podpis:

Sprawdzający:

mgr inż. Krystian Obidziński w specjalności drogorowej  
WAM/0096/POOD/09

Podpis:

Nr arch:

228-ARKAS/OLS/2015

Stadium:

konceptcja

Data:

06.2016

Skala:

Nr rys.:

5.4